



# Номенклатура ЕГЭГЕОГРАФИЯ





85.4 Длина дуги одного градуса параллели в километрах

Масштаб 1:77 000 000

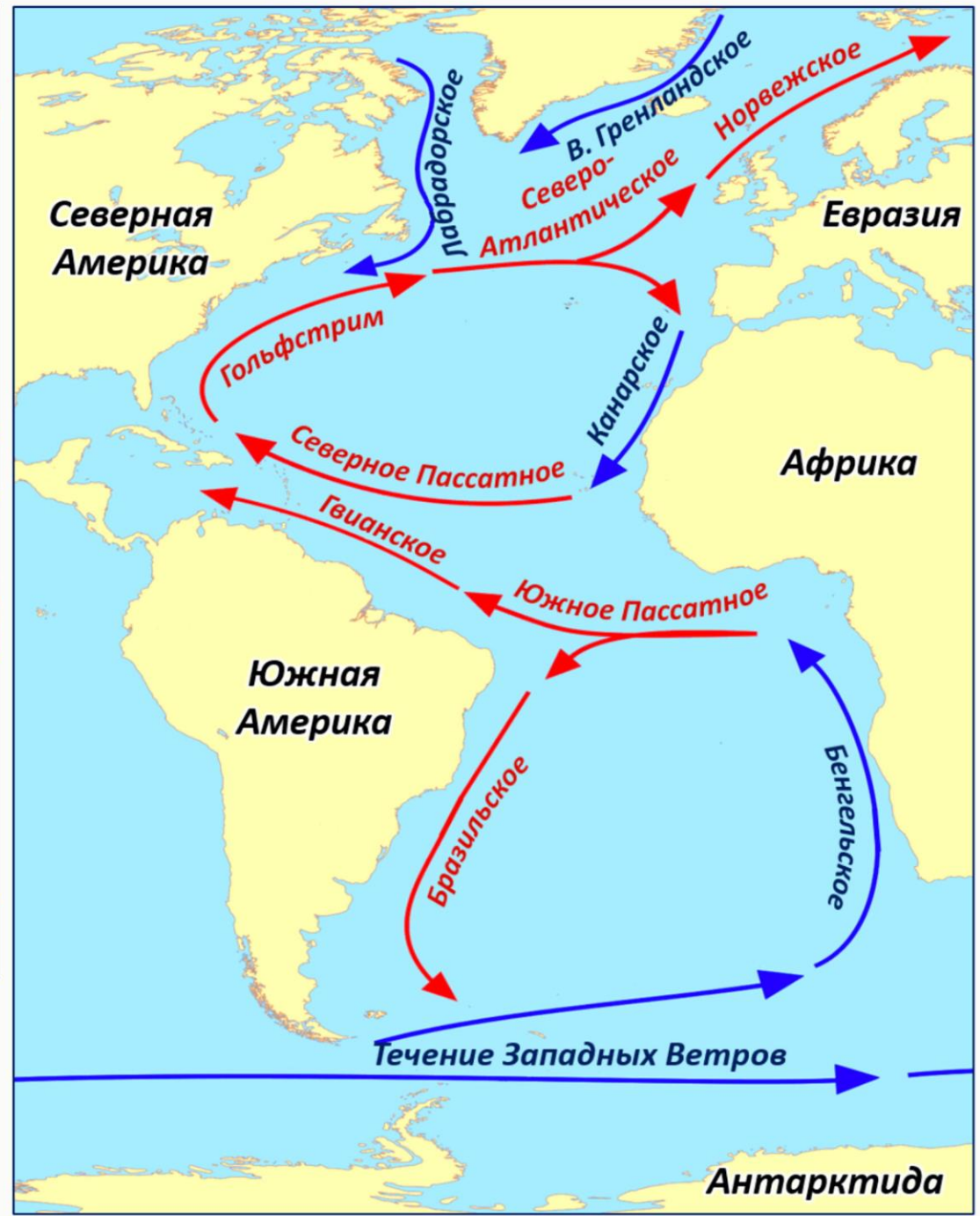


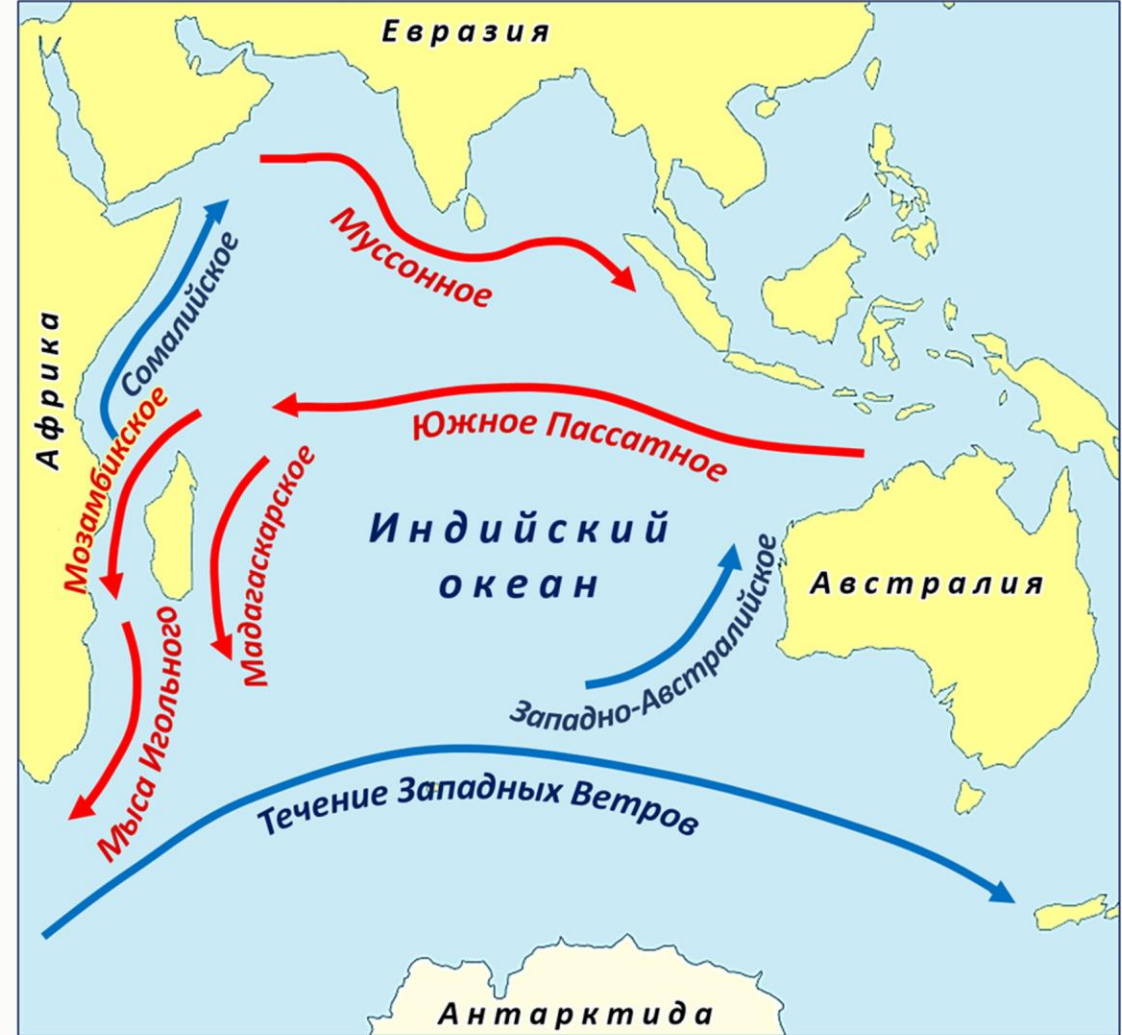


# Номенклатура Атлантического океан



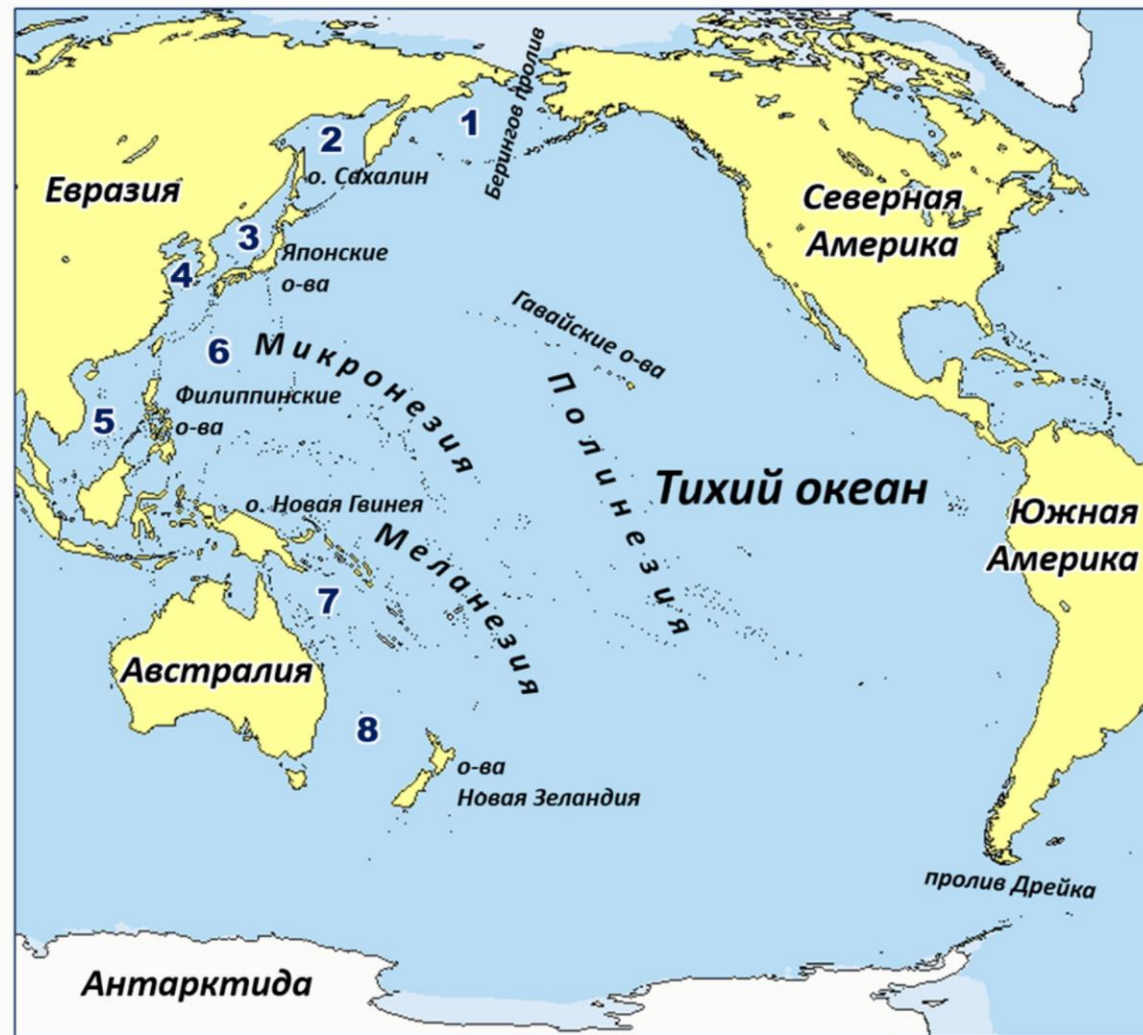
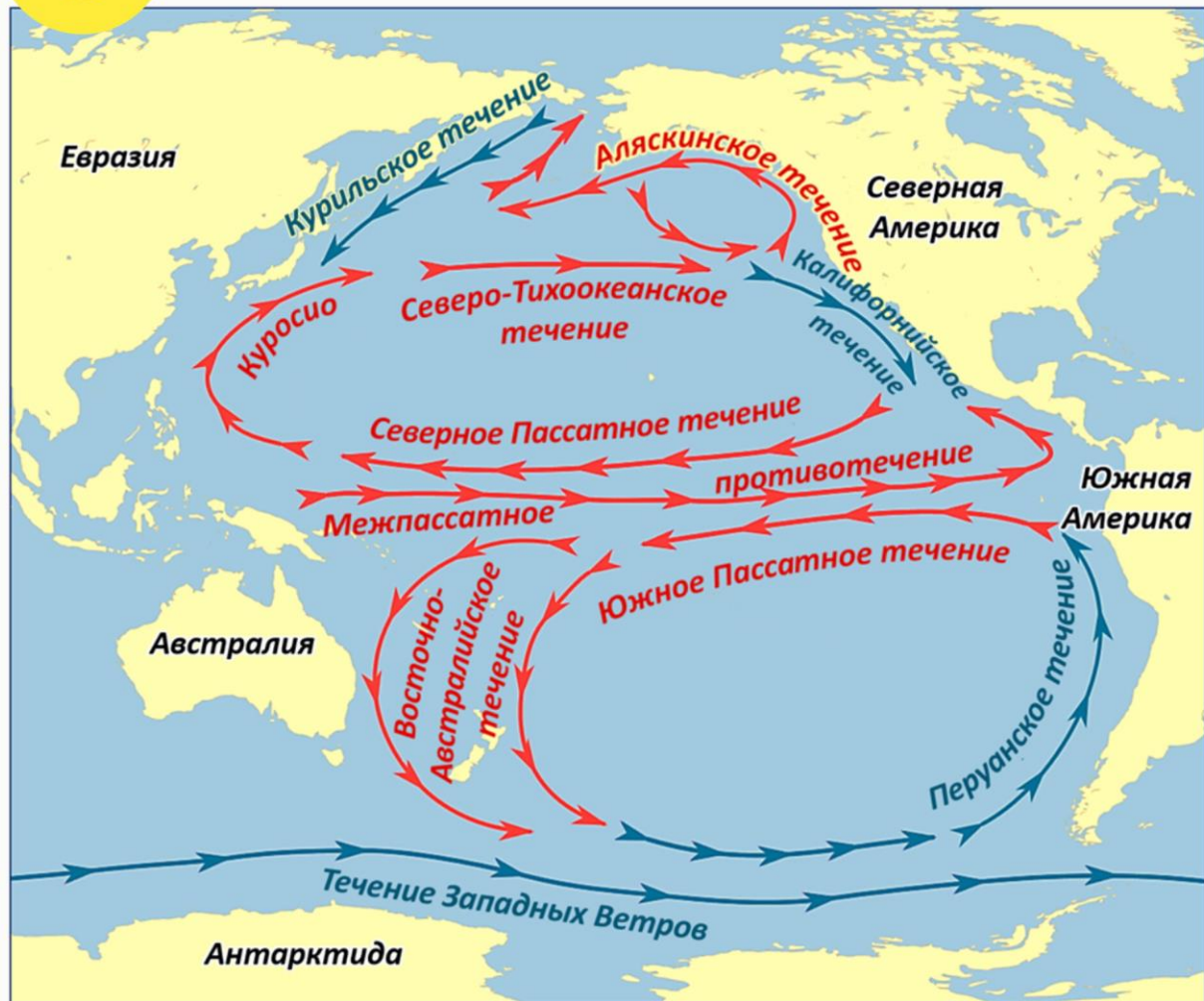
- |                      |                        |
|----------------------|------------------------|
| 1 — Балтийское море  | 6 — Мексиканский залив |
| 2 — Северное море    | 7 — Карибское море     |
| 3 — Чёрное море      | 8 — Гвинейский залив   |
| 4 — Средиземное море | 9 — море Уэдделла      |
| 5 — Саргассово море  |                        |





# Номенклатура Индийский океан



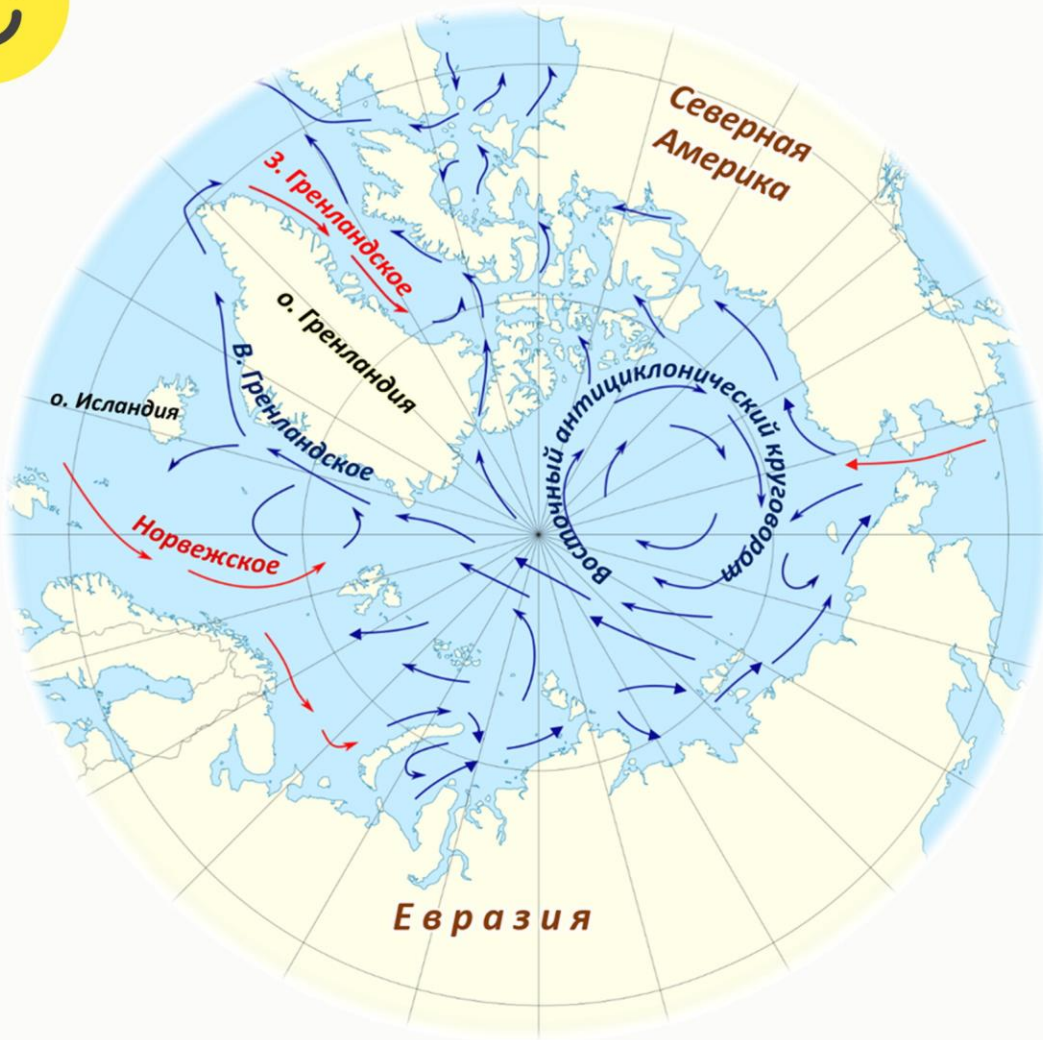


Моря:

- |               |                    |                |
|---------------|--------------------|----------------|
| 1 — Берингово | 4 — Жёлтое         | 7 — Коралловое |
| 2 — Охотское  | 5 — Южно-Китайское | 8 — Тасманово  |
| 3 — Японское  | 6 — Филиппинское   |                |

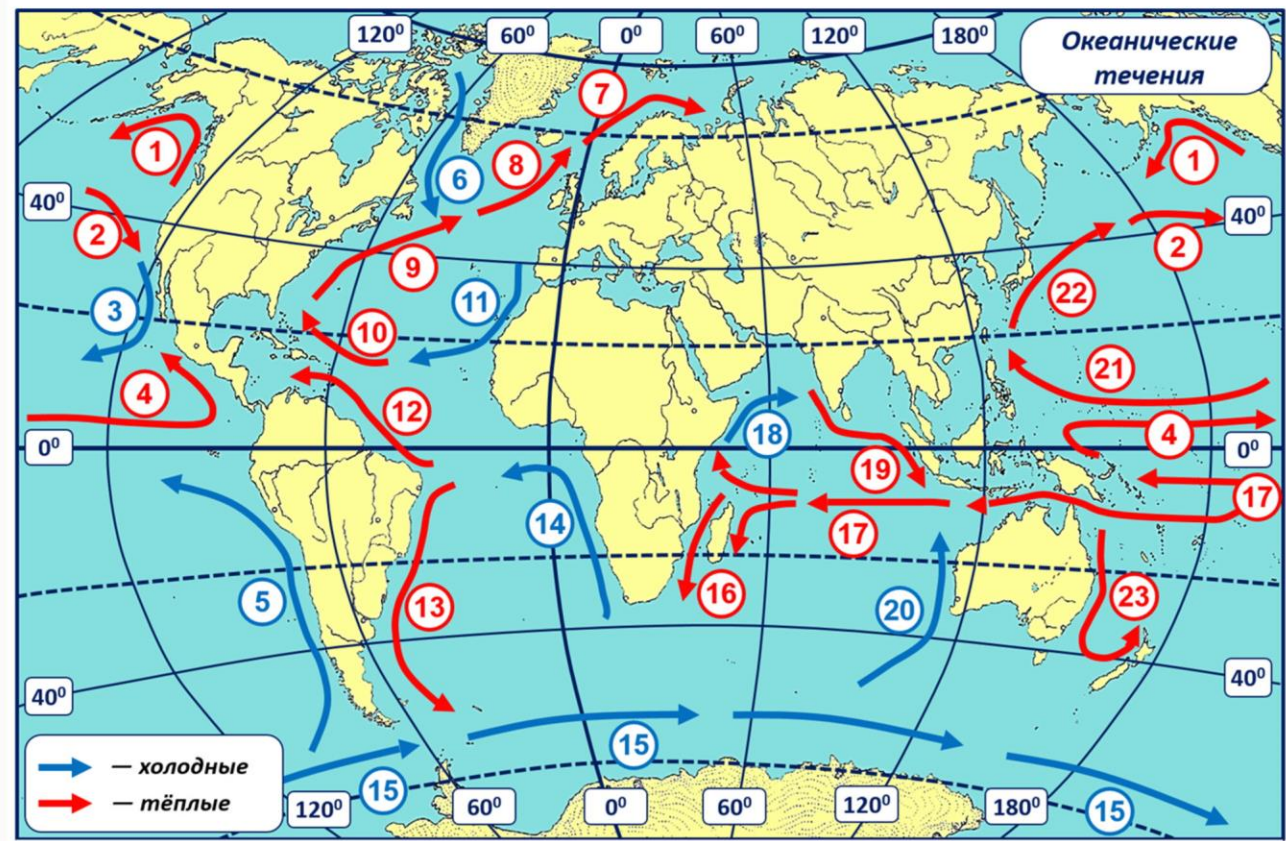
# Номенклатура Тихий океан





1 — Гудзонов залив	5 — Норвежское море	9 — море Лаптевых
2 — море Баффина	6 — Баренцево море	10 — Восточно-Сибирское море
3 — море Бофорта	7 — Белое море	11 — Чукотское море
4 — Гренландское море	8 — Карское море	

# Северный Ледовитый океан Номенклатура



- |                               |                            |                           |
|-------------------------------|----------------------------|---------------------------|
| 1 Аляскинское                 | 9 Гольфстрим               | 17 Южное Пассатное        |
| 2 Северо-Тихоокеанское        | 10 Антильское              | 18 Сомалийское            |
| 3 Калифорнийское              | 11 Канарское               | 19 Муссонное              |
| 4 Межпассатное противотечение | 12 Гвианское               | 20 Западно-Австралийское  |
| 5 Перуанское                  | 13 Бразильское             | 21 Северное Пассатное     |
| 6 Лабрадорское                | 14 Бенгельское             | 22 Куроисио               |
| 7 Норвежское                  | 15 Течение Западных Ветров | 23 Восточно-Австралийское |
| 8 Северо-Атлантическое        | 16 Мозамбикское            |                           |

# Океанические течения Номенклатура



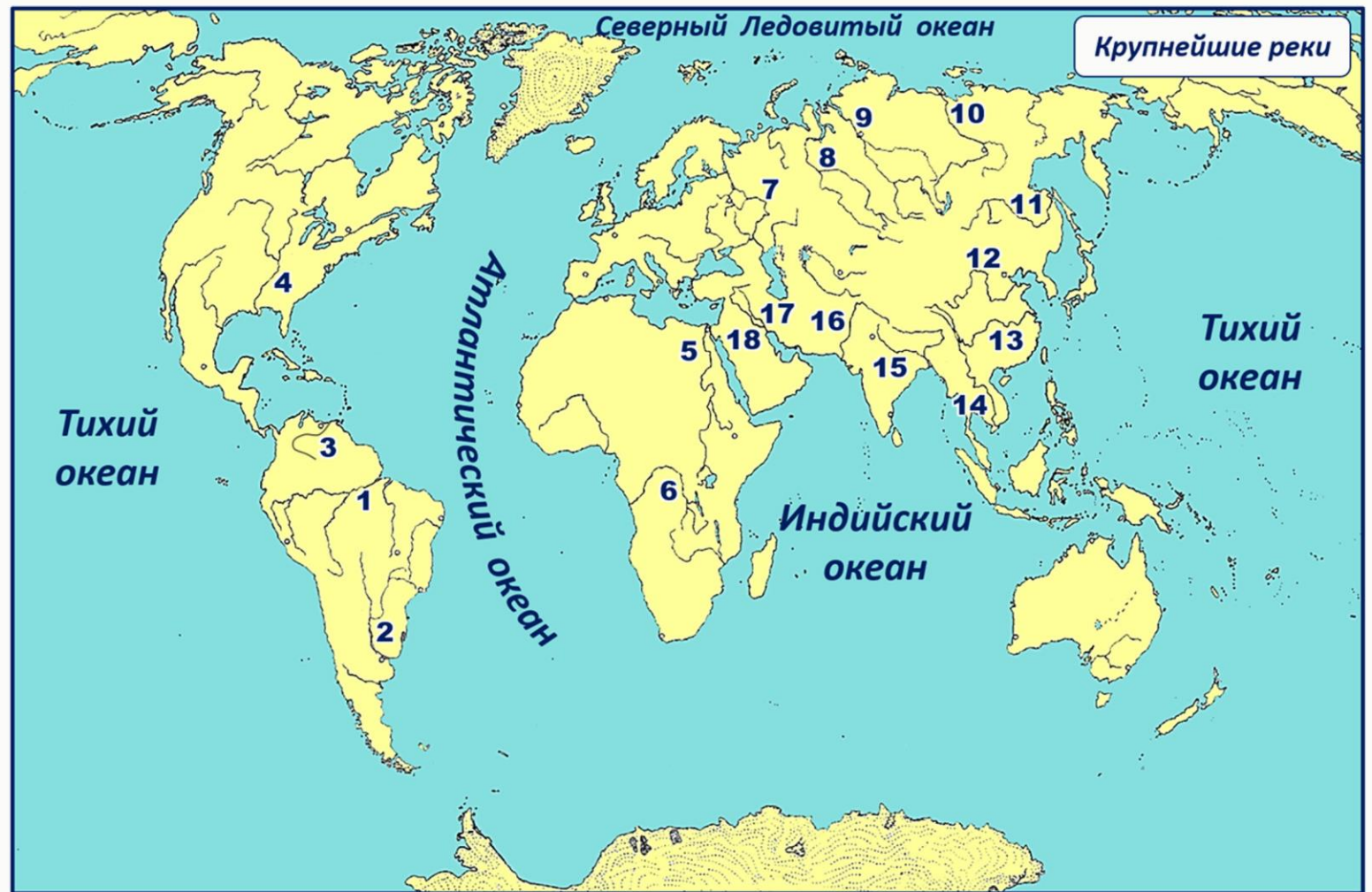


- 1 — Анды      3 — Скалистые горы      5 — Уральские горы      7 — Куньлунь      9 — Большой водораздельный хребет  
2 — Кордильеры      4 — Аппалачи      6 — Тянь-Шань      8 — Гималаи      10 — Трансантарктические горы

Горные системы

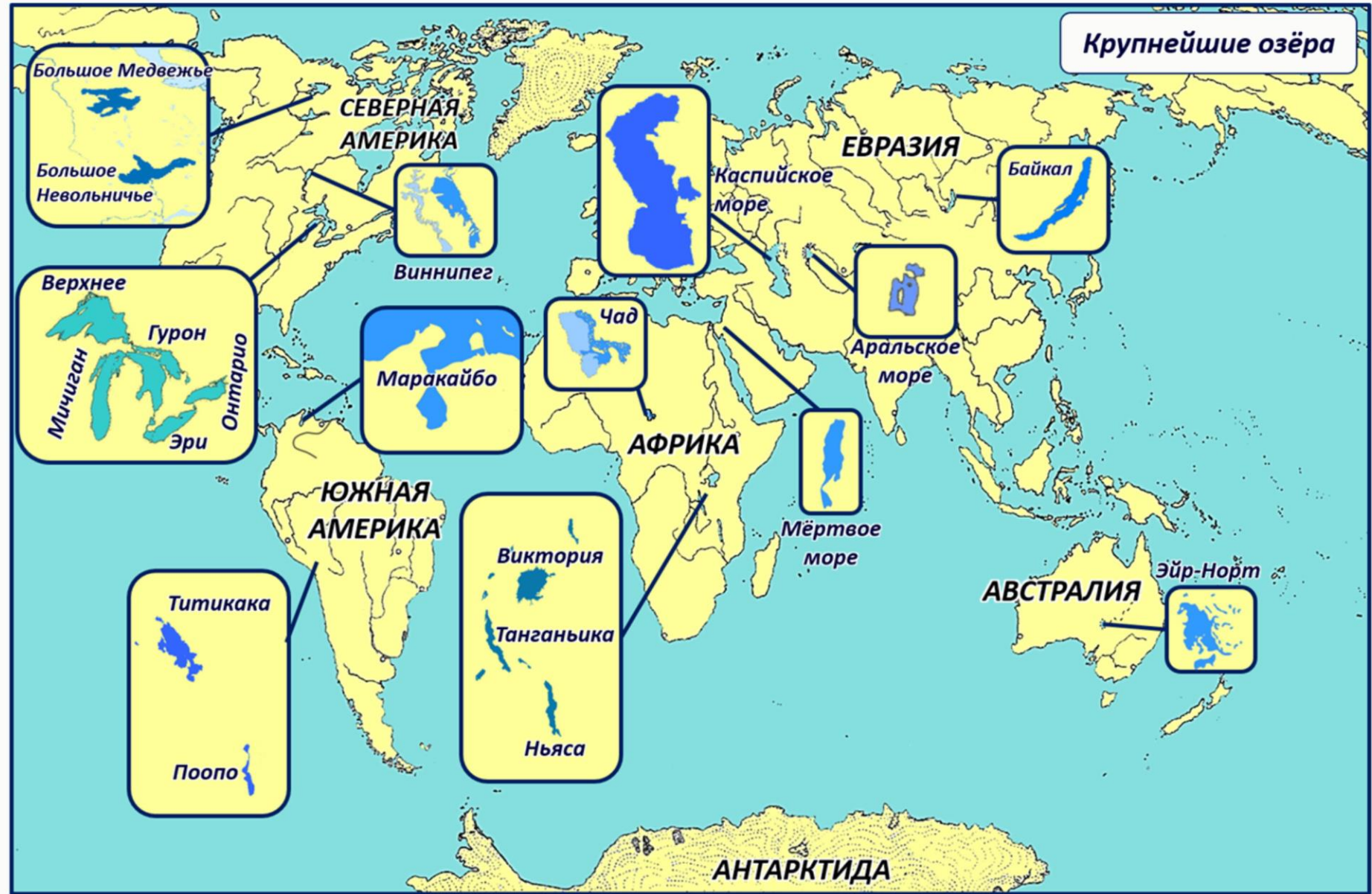
Номенклатура





# Реки Номенклатура

- |                    |                  |                  |
|--------------------|------------------|------------------|
| <b>1</b> Амазонка  | <b>7</b> Волга   | <b>13</b> Янцзы  |
| <b>2</b> Парана    | <b>8</b> Обь     | <b>14</b> Меконг |
| <b>3</b> Ориноко   | <b>9</b> Енисей  | <b>15</b> Ганг   |
| <b>4</b> Миссисипи | <b>10</b> Лена   | <b>16</b> Инд    |
| <b>5</b> Нил       | <b>11</b> Амур   | <b>17</b> Тигр   |
| <b>6</b> Конго     | <b>12</b> Хуанхэ | <b>18</b> Евфрат |



Озёра

# Номенклатура





# Африка

# Номенклатура







Австралия

Номенклатура





## Внутренние воды Австралии



Австралия

# Номенклатура



# Южная Америка Номенклатура







# Северная Америка Номенклатура









Евразия

# Номенклатура