УМК по кубановедению образовательного издательско-полиграфического центра «Перспективы образования» в условиях реализации ФГОС и ИКС. Рекомендации по использованию.

ОИПЦ
«ПЕРСПЕКТИВЫ ОБРАЗОВАНИЯ»
2020/21

Программы

КУБАНОВЕДЕНИЕ
ПРОГРАММА
для 1–4 классов
общеобразовательных учреждений
Краснодарского края

КУБАНОВЕДЕНИЕ
ПРОГРАММА
для 5–9 классов
общеобразовательных
учреждений (организаций)
Краснодарского края


КУБАНОВЕДЕНИЕ
ПРОГРАММА
для 10–11 классов
общеобразовательных
учреждений (организаций)
Краснодарского края

КУБАНОВЕДЕНИЕ
ПРОГРАММА
для 10–11 классов
общеобразовательных
учреждений (организаций)
Краснодарского края

Учебные пособия







Рабочие тетради

Методические пособия





Атласы с комплектом контурных карт

Пособия для родителей

Книги для чтения и научно-популярные издания







Книги для чтения и научно-популярные издания









Готовится к печати

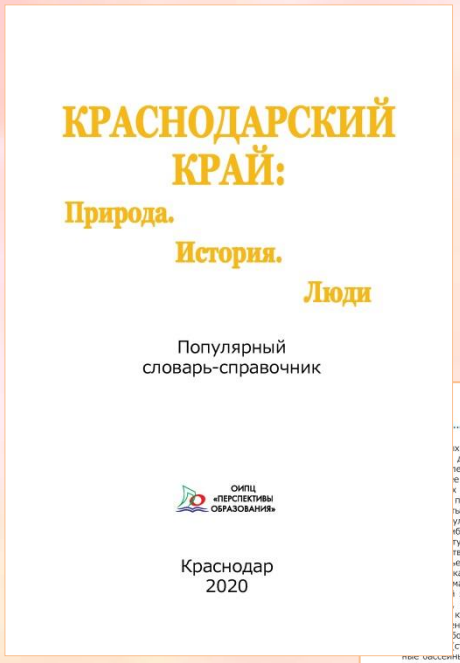

Адыги 12

Золотошвейное искусство – одно из традиционных ремёсел адыгов

в т. ч. Северокавказский филиал Федерального государственного бюджетного учреждения культуры «Государственный музей искусства народов Востока», Национальный музей РА, археологические памятники (наиболее известный – Майкопский курган бронзового века, архитектурный памятник – монумент «Дружба» (1968 г.) и др.

АДЫГИ (самоназвание – адыге), общее наименование родственных этнических групп Северного Кавказа. К адыгам относятся адыгейцы, кабардинцы, черкесы и шапсуги. Их язык (адыгейский) входит в абхазо-адыгскую группу кавказской языковой семьи. Предками адыгов предположительно были зихи, керкеты и меоты. В русских источниках с X в. именуются касогами. С VI в. адыги считались христианами, но продолжали приносить жертвы языческим богам. Во второй половине XVIII в. приняли ислам. Трагической страницей в истории адыгов стало переселение более полумиллиона горцев в Турцию после окончания Кавказской войны. В наши дни адыги компактно проживают на территории шести субъектов РФ: в Республиках Адыгея, Кабардино-Балкария, Карачаево-Черкесия, Северная Осетия, Краснодарском крае, Ставропольском крае, а также в ряде зарубежных стран. Независимо от места жительства сохраняют этническое самосознание, общие черты традиционной культуры.

В черкесском ауле. Художник У. Симпеон

13 ..... Азовское море

Богатый улов рыбаков в Азовском море

АЗОВО-КУБАНСКАЯ РАВНИНА в разных изданиях упоминается как Прикубанская степная равнина, Западно-Предкавказская равнина, Прикубанская низменность, Кубано-Приазовская низменность. Является продолжением Восточно-Европейской равнины. Сформировалась на Скифской платформе из отложений древних морских бассейнов ок. 2 млн лет назад. Занимает северную половину территории К. края. С Ю. ограничена р. Кубань, на З. – Азовским морем, на С. – Кумо-Манычской впадиной, на В. – Ставропольской возвышенностью. Относится к низменным равнинам (наибольшая высота в восточной части – до 160 м над уровнем моря). Рельеф слаборасчленённый неглубокими долинами рек Ея, Челбас, Бейсуг, Кирпили, Понура и др. На С. и в центральной части сформировались степи. Азовское побережье изобилует плавнями и лиманами. Основной тип почв – чернозёмы. Почти вся территория равнина распахана и занята с.-хозяйственными угодьями.

АЗОВСКОЕ МОРЕ, средиземный водоём в бассейне Атлантического океана, расположено к С. от Чёрного моря и соединено с ним Керченским проливом. Самое небольшое и мелководное из морей России. Омывает К. край с З. Площадь 39 тыс. кв. км. Длина (от Арабатской стрелки до устья Дона) 360 км, ширина (от Темрюка до Белосарайской косы) 175 км. Наибольшая глубина 14 м. Солёность воды в среднем составляет 10–13 ‰. Опресняется водами рек Дон, Кубань, Челбас, Ея и др. В суровые зимы замерзает до 2 месяцев. Среднегодовая температура на поверхности воды +12°С, летом – до 32 °С. Течения зависят от ветров. При северо-восточных ветрах море мелеет, т. к. его воды уносятся в Чёрное море. Берего-

Побережье Азовского моря

...х и высших учебных ... десятки проектных и ...едовательских инсти... 120 лечебно-профи... ...к организаций. Работа... продуктовых рынков и ...ысяч магазинов. Крас... ...ультурный центр Юга ...иболее крупные учреж... ...туры: театр драмы им. ...творческое объедине... ...ера» им. Л. Г. Гатова, ...кая филармония им. ...маренко, Центральный ... зал Кубанского каза... Краснодарский крае... кукол, Краснодарский ...нный цирк. В городе ...более 2000 спортивных ... стадионы, плаватель... ...ые бассейны, спортивные залы и др.). Крупнейшее спортивное сооружение – стадион ФК «Краснодар» (вместимость более 35 тыс. зрителей). Достопримечательности: городской парк «Краснодар», ок. 200 памятников архитектуры, в т. ч. Краснодарский государственный историко-археологический музей-заповедник им. Е. Д. Фелицына, Краснодарский краевой художественный ... валенко; пам... А. В. Суворов... инам-освобод... основателям ... др. Памятни... ческие сады ... ки «Городско... остров», Чис... кровские озёра и др.

КРАСНОДАРСКИЙ ГОСУДАРСТВЕННЫЙ ИСТОРИКО-АРХЕОЛОГИЧЕСКИЙ МУЗЕЙ-ЗАПОВЕДНИК ИМ. Е. Д. ФЕЛИЦЫНА, Старейшее учреждение культуры и один из первых музеев на Северном Кавказе. Основан в 1879 г. Е. Д. Фелицыным. С 1991 г. носит имя основателя. В настоящее время является самым крупным музейным объединением Северо-Кавказского региона. Имеет несколько филиалов: Анапский археологический музей, Таманский музейный комплекс (историко-археологический и литературный им. М. Ю. Лермонтова), музей семьи Степановых в Тимашевске и мемориальное подворье в хут. Ольховском Тимашевского района, Темрюкский историко-археологический музей, музей под открытым небом «Военная горка» и подворье в ст-це Старотитаровской Темрюкского района.

Краснодарский историко-археологический музей-заповедник им. Е. Фелицына располагается в одном из красивейших зданий города

ных в мире коллекций греческих амфор. В Золотой кладовой музея выставлены уникальные творения древних мастеров из золота, серебра, бронзы, керамики, стекла. В отдельном зале представлены реликвии и регалии ККВ. Наряду с экспозиционной деятельностью КГИАМЗ проводит научные конференции и публикует их материалы, реализует научные проекты совместно с ведущими музеями и научными учреждениями страны.

КРАСНОДАРСКИЙ КРАЙ, субъект РФ, входит в состав Южного федерального округа, образован в 1937 г. Граничит с пятью субъектами РФ: Ростовской областью, Ставропольским краем, Республиками Адыгея, Карачаево-Черкесия и Крым, а также с зарубежным государством Республика Абхазия (по р. Псоу). Омывается Азовским и Чёрным морями. Длина границ 1540 км, из них морских – 740 км.

ленчук-Мостовой (Отрадненский район), на Ю. – мыс Имеретинский (Адлерский район, МО гор.-курорт Сочи), на З. – мыс Туэла (Темрюкский район). Численность населения – свыше 5,6 млн. чел., плотность населения – 74 чел. на кв. км. Край отличает высокая степень культурно-национального многообразия. В регионе проживают представители более 120 этнических общностей. Административный центр – гор. Краснодар. Современное административно-территориальное устройство К. края сложилось в результате многочисленных преобразований (с 1793 г. – Черномория, с 1860 г. – Кубанская обл., с 1920 г. – Кубано-Черноморская область, с 1925 г. – Северо-Кавказ-

Герб Краснодарского края.
Здание Законодательного Собрания Краснодарского края

Учебные видеофильмы и интерактивные пособия

Издания по кубановедению имеют электронные версии; все ЭФУ размещены на российской цифровой образовательной платформе «Лекта»

Образовательная платформа «Кубановедение»

www.kubes.ru

Приложение

Моя библиотека
Загрузка с сервера
Поиск
ЛУНЁВА Ю. Г., ШЕВЧЕНКО А. В.
Кубановедение. 9 класс:
методическое пособие для учителя
1.21
Гончарова А. М., Терская И. А.
Кубановедение:
иллюстрированный атлас
с комплектом контурных карт
для 10–11 классов
1.28
Науменко Т. А., Терская И. А.
Кубановедение:
атлас с комплектом контурных карт
для 5–7 классов
1.17
Оробец А. А., Схатум Р. Б.
Кубановедение:
атлас с комплектом контурных карт
для 8–9 классов
1.17
Кубановедение:
учебное пособие для 10 класса
под ред. А. А. Зайцева
Моя библиотека
Появилось обновление приложения. Нажмите для скачивания...

«ПВК»: шагаем в ногу со временем!



СПАСИБО ЗА ВНИМАНИЕ!

350038, Россия, г. Краснодар,
ул. Володарского, 6
Тел.: (861) 274-40-53, 254-25-66, 254-25-67
Факс (861) 239-76-55, доб. 26, 274-64-20
www.kubes.ru e-mail: info@kubes.ru